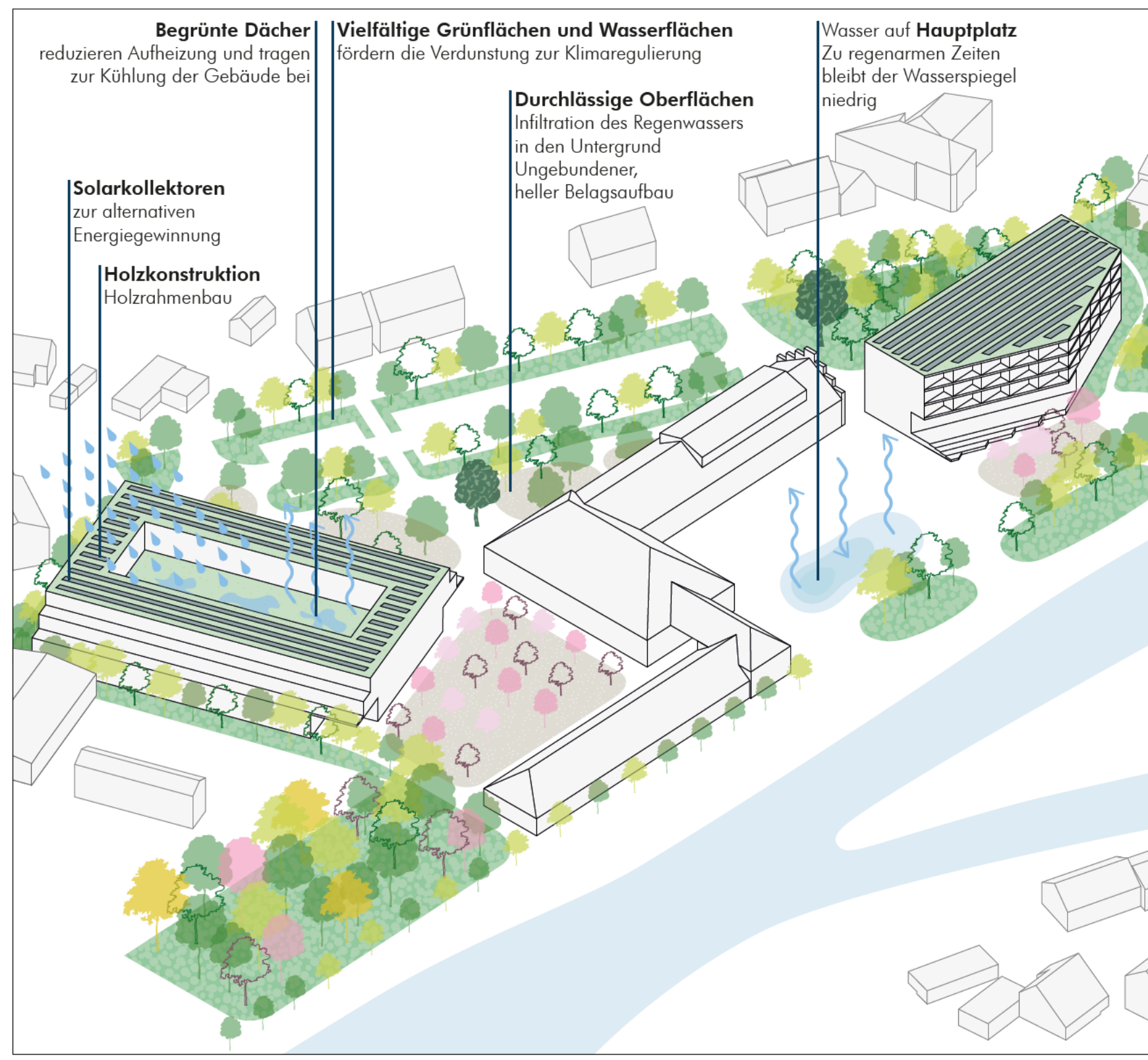
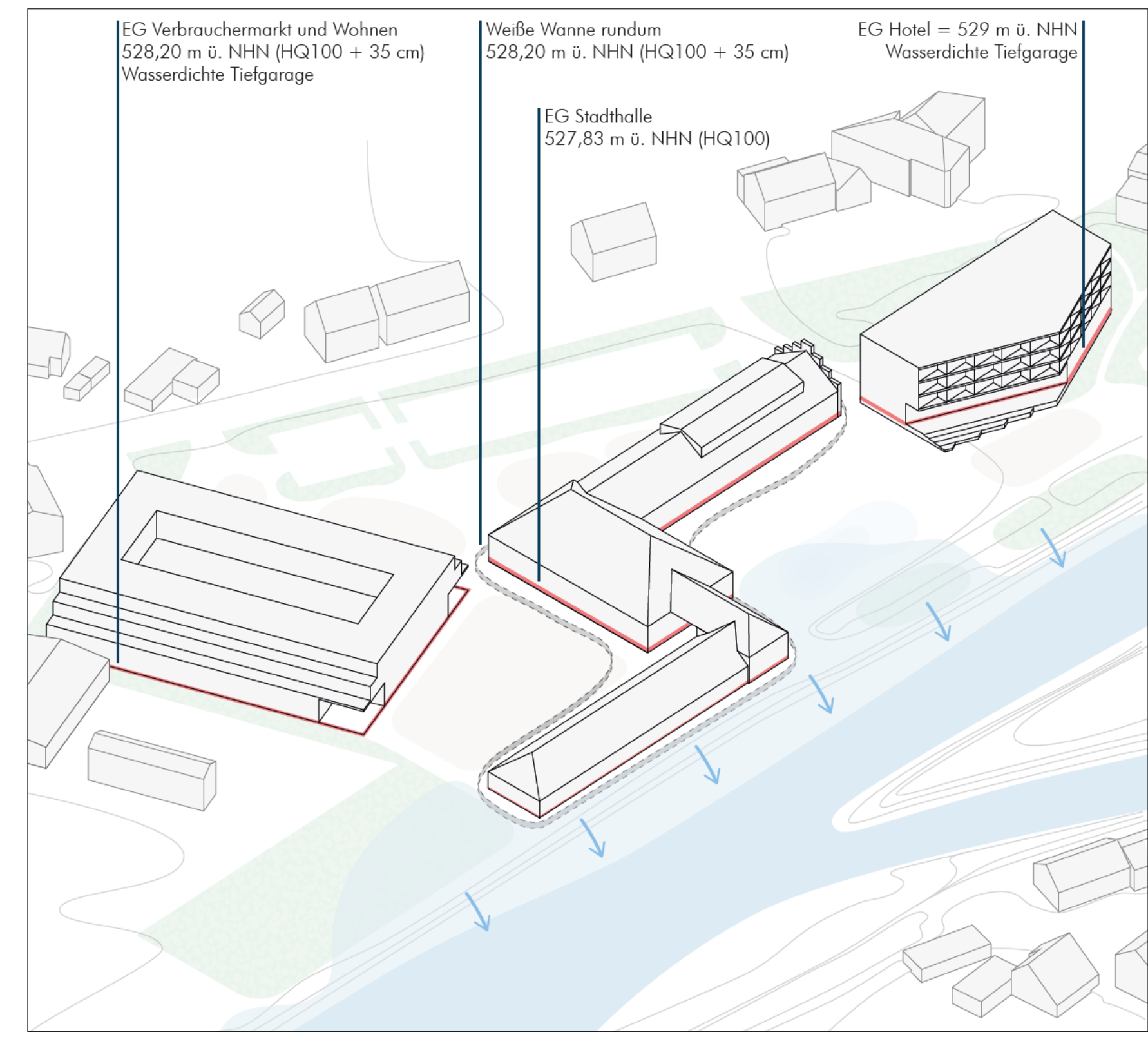




RÄUMLICHE DARSTELLUNG - PLATZ MIT NEUER STADTHALLE, BÄUMEN UND VERBRAUCHERMARKT MIT WOHNUNGEN



ENERGIEKONZEPT



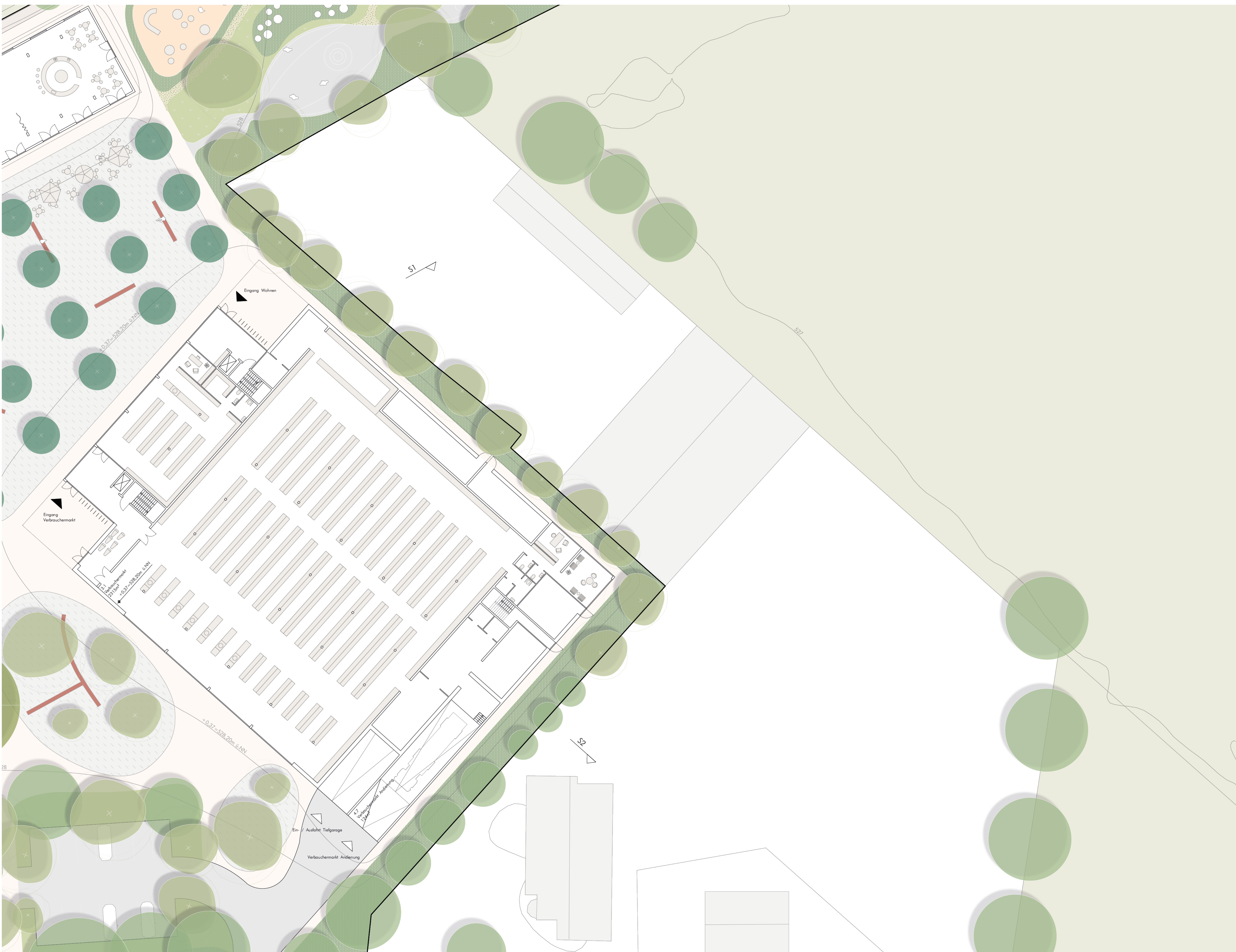
HOCHWASSERSCHUTZ - WEISSE WANNE



ANSICHT NORD 2 M.1:200



ANSICHT WEST M.1:200



GRUNDRISS EG M.1:200

0 2 5 10